FIȘĂ ANALITICĂ DE INVENTARIERE

a siturilor arheologice

1. IDENTIFICARE

Cod	Câmp	Descriere
1.1	Cod LMI	BZ-I-s-B-02209
1.2	Categorie	Sit arheologic
1.3	Denumire oficială	Aşezarea hallstattiană de la Caragele
1.4	Cod RAN	47328.01

2. LOCALIZARE

Cod	Câmp	Descriere
2.1	Stat	România
2.2	Județ	Buzău
2.3	Localitate	Sat Caragele, Comuna Luciu
2.4	Descrierea localizării	Locuințe realizate din materiale perisabile (lemn, lut, chirpici), cu structuri ușoare și acoperișuri vegetale.
2.4.1	Microrelief, elemente de peisaj natural	Neidentificat de către elaboratorul fișei
2.4.2	Adresa	Pe terasa de la stânga Călmăţuiului, la N şi NE de sat
2.4.3	Toponim / Sector urban	Situl arheologic este situat în extravilanul localității Caragele, în zona de câmpie a Bărăganului central, într-o arie cu terenuri agricole unde au fost semnalate urme de locuire preistorică.
2.4.4	Cod poștal	127100
2.4.5	Referințe cadastrale	Neidentificat de către elaboratorul fișei
2.5	Coordonate geografice	Neidentificat de către elaboratorul fișei
2.5.1	Identificare cartografică	Neidentificat de către elaboratorul fișei
2.5.2	Sistem cartografic utilizat	WGS 84

2.5.3	Coordonate Y, X	Y = 44.9806836°, X = 27.0298809°
2.5.4	Punct	Centrul sitului arheologic
2.5.5	Reper	Teren agricol situat în apropierea localității Caragele
2.5.6	Toponim	Situl arheologic este situat în extravilanul localității Caragele, în zona de câmpie a Bărăganului central, într-o arie cu terenuri agricole unde au fost semnalate urme de locuire preistorică.

3. DATARE

Cod	Câmp	Descriere
3.1	Epocă	Prima epocă a fierului
3.1.1	Datare început	sec. VIII î.Chr.
3.1.2	Datare sfârșit	Neidentificat de către elaboratorul fișei
3.2	Cultura	Hallstatt
3.2.1	Faza culturală	Neidentificat de către elaboratorul fișei
3.3	Secol	sec. VIII–V î.Chr.
3.4	Interval de date	Neidentificat de către elaboratorul fișei
3.5	Atestare documentară	RAN – Repertoriul Arheologic Național;

4. UTILIZARE

Cod	Câmp	Descriere
4.1	Tipuri de exploatare a terenului	Teren agricol situat în extravilanul localității Caragele, utilizat pentru culturi agricole; activitățile agricole pot afecta stratul arheologic.

5. DESCRIERE

Cod	Câmp	Descriere
5.1	Descriere sit	Sit arheologic reprezentând o așezare din prima epocă a fierului (cultura Hallstatt), identificată pe baza descoperirilor arheologice de suprafață și a cercetărilor arheologice. Situl indică existența unei locuiri preistorice caracterizate prin structuri de habitat și materiale ceramice specifice

		perioadei. RAN – Repertoriul Arheologic Național;
5.2	Tip sit	aşezare
5.3	Categorie sit	locuire
5.4	Stratigrafie generală	Neidentificat de către elaboratorul fișei
5.5	Materiale și tehnici de construcție	Strat arheologic corespunzător locuirii din prima epocă a fierului, depus peste nivelurile naturale de sol loessic caracteristice zonei de câmpie.
5.6.1	Materiale de construcție	Strat arheologic corespunzător locuirii din prima epocă a fierului, depus peste nivelurile naturale de sol loessic caracteristice zonei de câmpie.
5.6.2	Tehnici de construcție	Neidentificat de către elaboratorul fișei
5.7	Inscripții	Nu sunt cunoscute inscripții
5.8	Patrimoniu mobil	Neidentificat de către elaboratorul fișei

6. CONSERVARE, RESTAURARE, AMENINȚĂRI

Cod	Câmp	Descriere
6.1	Starea generală de conservare	Medie; situl este afectat parțial de lucrări agricole
6.2	Lucrări anterioare de restaurare	Nu sunt cunoscute intervenții de restaurare
6.3	Riscuri / amenințări	Nu sunt cunoscute intervenții de restaurare
6.3.1	Eroziune	Eroziune superficială cauzată de lucrări agricole
6.3.2	Inundații	Risc redus
6.3.3	Alunecări de teren	Nesemnificativ (relief de câmpie)
6.3.4	Agricultură	Lucrările agricole pot afecta stratul arheologic

7. DOCUMENTARE

Cod	Câmp	Descriere
7.1	Bibliografie	RAN – Repertoriul Arheologic Național;
7.2	Dosare și rapoarte, în arhive	Fișa RAN; arhiva ; arhiva Institutului Național al Patrimoniului

7.3	Hărți	Neidentificat de către elaboratorul fișei
7.4	Planuri	Neidentificat de către elaboratorul fișei
7.5	Desene	Neidentificat de către elaboratorul fișei
7.6	Fotografii	Documentație fotografică – 9 fotografii color, anexate la prezenta fișă.
7.6.1	Foto satelitare	Neidentificat de către elaboratorul fișei
7.6.2	Foto aeriene	Neidentificat de către elaboratorul fișei
7.6.3	Fotografii alb-negru	Neidentificat de către elaboratorul fișei
7.6.4	Fotografii color	7 fotografii color, anexate la prezenta fișă.

DOCUMENTAȚIE FOTOGRAFICĂ

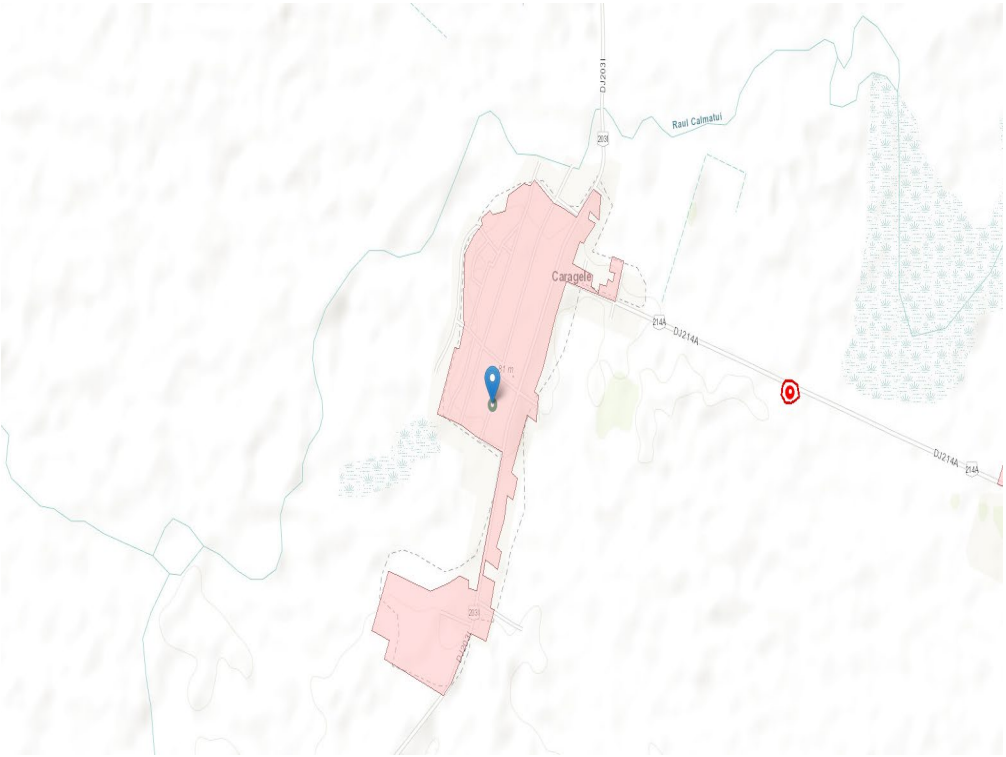

Foto 1: Fotografie Aşezarea hallstattiană de la Caragele



Foto 2: Fotografie Aşezarea hallstattiană de la Caragele

Foto 3: Fotografie Aşezarea hallstattiană de la Caragele



Foto 4: Fotografie Aşezarea hallstattiană de la Caragele

Foto 5: Fotografie Aşezarea hallstattiană de la Caragele

Foto 6: Fotografie Aşezarea hallstattiană de la Caragele

Foto 7: Fotografie Aşezarea hallstattiană de la Caragele

8. NIVEL CLASARE

Cod	Câmp	Descriere
8.1	Grupa valorică	B

8.2	Criterii de evaluare globală	Neidentificat de către elaboratorul fișei

9. INVENTARIERE

Cod	Câmp	Descriere
9.1	Instituția în cadrul căreia s-a redactat fișa	VEGO CONCEPT ENGINEERING S.R.L.
9.2	Autorul fișei și calitatea acestuia	
9.2.1	Nume	Irodiu
9.2.2	Prenume	Raluca
9.2.3	Calitatea acestuia	Operator de date
9.2.4	Semnătura autografă a specialistului	[redacted]
9.2.5	Semnătura și ștampila conducătorului instituției	Profeanu Virgil – Manager de proiect [redacted]
9.3	Numărul procesului-verbal de validare	
9.3.1	Numărul documentului de clasare	
9.3.2	Data ordinului de clasare	
9.4	Reglementări urbanistice	B – monument istoric de interes local
9.5	Data redactării fișei	01.04.2026

Semnătura și ștampila conducătorului instituției:

Profeanu Virgil – Manager de proiect

[redacted]

Coordonator studiu istoric:

Arh. Iulian CAMUI

[redacted]